

Vuelta Ciclista a Chiloé

Recorrido Oficial Etapas

| Eta pa | Fecha | Ciudad | | Km | Contro l de firmas | Llama da de corre dores | Salida Neutralizad a | Salida Real | Llegada Aproxima da |
|-----------|-------------|---|----------------|-----------|--------------------------|----------------------------------|----------------------------|----------------|---------------------------|
| | 6/3/19 | Castro | Prologo CRI | 3,2 | 09:30- 10:30 | 10:45 | | 11:00 | 12:06 |
| 1 | 7/3/19 | Quellón | En línea | 121. 7 | 08:35- 09:35 | 09:45 | 9:50 | 10:05 | 13:30 |
| 2 | 8/3/19 | Curaco de Velez- Achao, Isla Quinchao | En línea | 117 | 08:35 - 9:35 | 09:45 | 10:00 | 10:04 | 13:30 |
| 3 | 9/3/19 | Chonchi | En línea | 117 | 13:35 - 14:35 | 14:45 | 15:00 | 15:15 | 18:00 |
| 4 | 10/3/1 9 | Puqueldó n - Isla Lemuy | CRI | 11,5 | | 10:00 | | 10:00 | 12:05 |

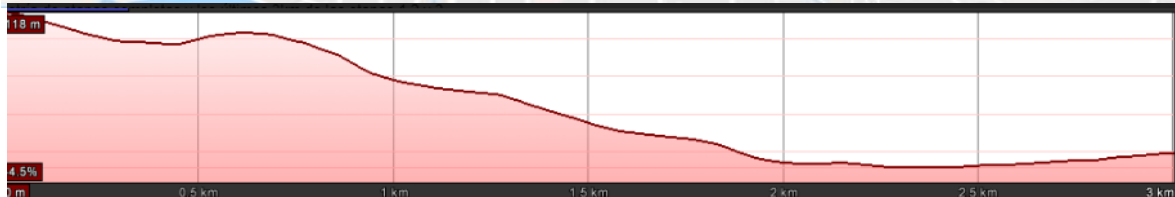
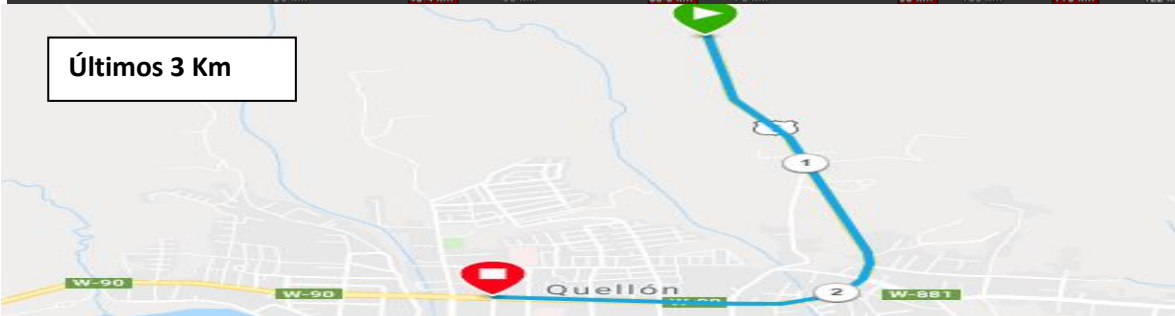
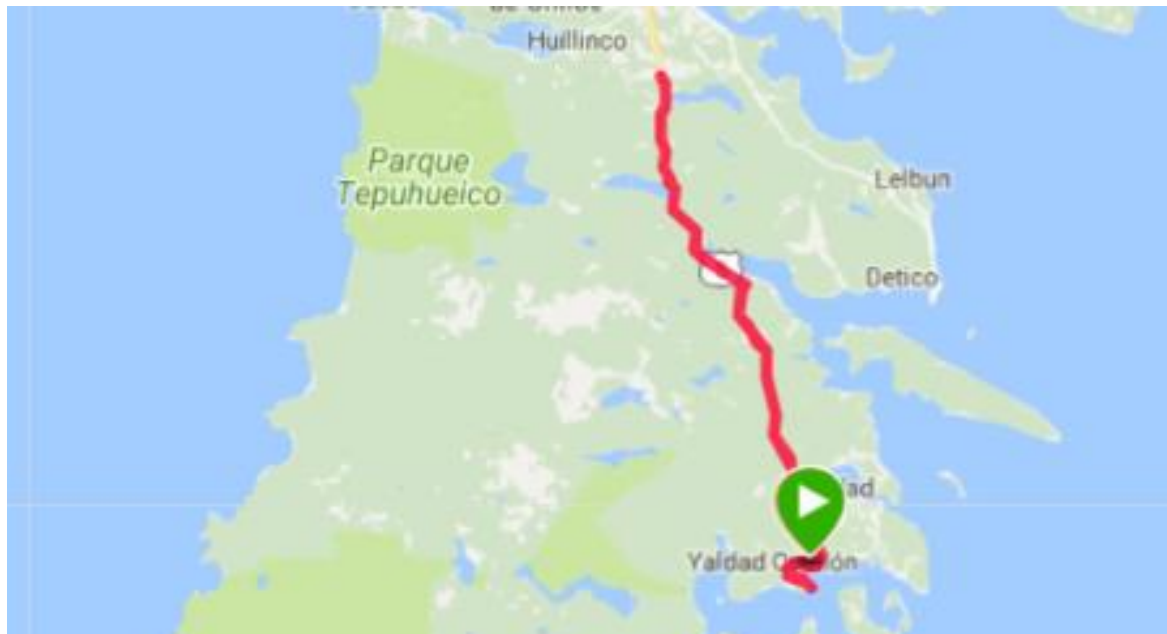
Metas Sprint, Montaña y Abastecimiento

| Etapa | Meta Sprint | Meta de Montaña | Abastecimiento |
|----------------------------|---------------------|-------------------|----------------|
| 1 QUELLON | Km 66.6 Km 110.5 | Km 40,4 Km 93 | Km 40 - Km 95 |
| 2 CURACO DE VELEZ ACHAO | Km 22.7 Km 69.8 | Km 54.2 Km 101 | Km 40 - Km 105 |
| 3 CHONCHI | Km 33.6 Km 72,9 | Km 50.6 Km 100 | Km 40 - Km 105 |
| 4 LEMUY | - | - | - |

Etapa 1. Voy pa' Quellón. Quellón

Jueves 7 de marzo de 2019, 10:00 horas.

Distancia: 121.700 km Partida: 10:00 horas



Descripción de la etapa

Partida: 10:00 horas

La partida en el Puerto Nuevo de Quellón de Conectividad Menor, en la calle Pedro Montt costanera desde el Muelle en tren controlado - neutralizado hacia la avenida Ladrilleros, donde se gira hacia la izquierda, con dirección a Punta Lapa (w-90) hasta el hito cero, donde comienza la ruta Panamericana. En este punto se da la partida oficial de la carrera. Nos volvemos por el mismo camino pasando Quellón por la misma avenida Ladrilleros, siguiendo hacia el norte por la ruta 5 por 57 km, sector Lago Tarahuin, donde giramos y nos volvemos por la misma ruta hasta el centro de Quellón, donde se encuentra la meta en calle Ladrilleros frente a la calle 22 de mayo, desvió de auxilio señalizado 300 m por calle paralela a meta señalizado, los auxilios estacionaran en explanada Municipal calle 22 de Mayo

Meta Sprint 1 66,6 km

Meta Sprint 2 110,05 km

Meta de Montaña 1 40,4 km

Meta de Montaña 2 93,0 km